


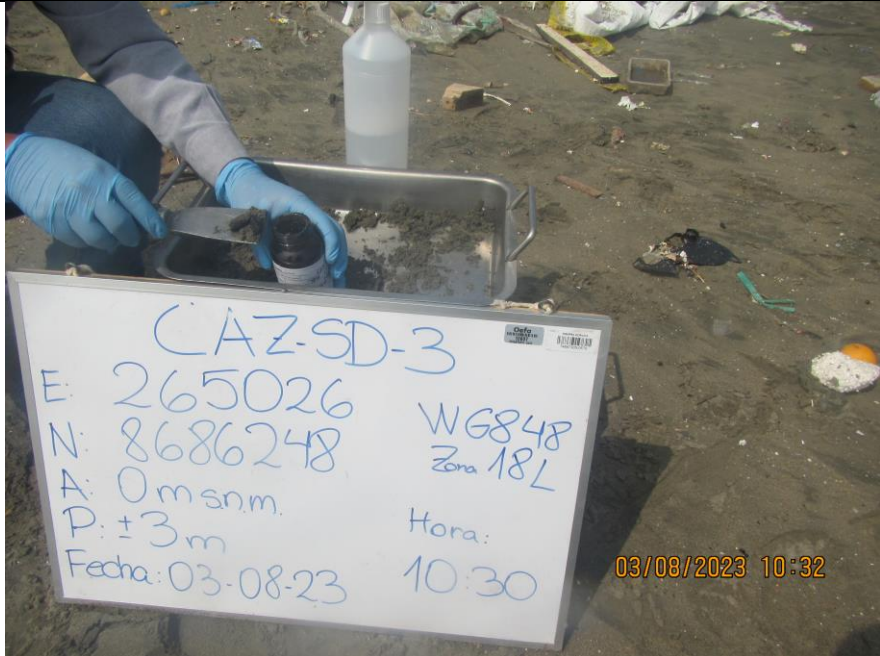


Expediente de evaluación: 043-2023-DEAM-EAF




Código de acción: 0001-8-2023-416


Distrito	Ventanilla	Provincia	Constitucional del Callao	Departamento	-																								
<table border="1"> <tr> <td><b>Fotografía 1</b> <b>CAZ-SD-3</b></td> <td colspan="5" rowspan="7">  </td> </tr> <tr> <td>Fecha: 03/08/2023</td> </tr> <tr> <td>Hora: 10:30</td> </tr> <tr> <td><b>Coordenadas</b> <b>UTM - WGS 84 – Zona 18L</b></td> </tr> <tr> <td>Este (m): 265026</td> </tr> <tr> <td>Norte (m): 8686248</td> </tr> <tr> <td>Altitud (m s. n. m.): 0</td> </tr> <tr> <td>Precisión: ± 3</td> <td colspan="5" style="text-align: right;">03/08/2023 10:37</td> </tr> <tr> <td><b>Descripción:</b></td> <td colspan="5">Vista panorámica del punto de muestreo en Playa Costa Azul (según DIGESA, Costa Azul 2), ubicado aproximadamente a 6200 m y al noroeste de la refinera La Pampilla en línea recta</td> </tr> </table>						<b>Fotografía 1</b> <b>CAZ-SD-3</b>						Fecha: 03/08/2023	Hora: 10:30	<b>Coordenadas</b> <b>UTM - WGS 84 – Zona 18L</b>	Este (m): 265026	Norte (m): 8686248	Altitud (m s. n. m.): 0	Precisión: ± 3	03/08/2023 10:37					<b>Descripción:</b>	Vista panorámica del punto de muestreo en Playa Costa Azul (según DIGESA, Costa Azul 2), ubicado aproximadamente a 6200 m y al noroeste de la refinera La Pampilla en línea recta				
<b>Fotografía 1</b> <b>CAZ-SD-3</b>																													
Fecha: 03/08/2023																													
Hora: 10:30																													
<b>Coordenadas</b> <b>UTM - WGS 84 – Zona 18L</b>																													
Este (m): 265026																													
Norte (m): 8686248																													
Altitud (m s. n. m.): 0																													
Precisión: ± 3	03/08/2023 10:37																												
<b>Descripción:</b>	Vista panorámica del punto de muestreo en Playa Costa Azul (según DIGESA, Costa Azul 2), ubicado aproximadamente a 6200 m y al noroeste de la refinera La Pampilla en línea recta																												

| Distrito | Ventanilla | Provincia | Constitucional del Callao | Departamento | - |
| |  |  |  |  |  |  | |--|--|--|--|--|--| | <b>Fotografía 2</b><br><b>CAZ-SD-3</b>               |  |  |  |  |  | | Fecha: 03/08/2023                                    |  |  |  |  |  | | Hora: 10:30  |  |  |  |  |  | | <b>Coordenadas</b><br><b>UTM - WGS 84 – Zona 18L</b> |  |  |  |  |  | | Este (m): 265026                                     |  |  |  |  |  | | Norte (m): 8686248                                   |  |  |  |  |  | | Altitud (m s. n. m.): 0                              |  |  |  |  |  | | Precisión: ± 3                                       | 03/08/2023 10:32   |  |  |  |  | | <b>Descripción:</b>                                  | Muestreo de sedimento en el punto CAZ-SD-3, ubicado en Playa Costa Azul              |  |  |  |  | | | | | | |

Expediente de evaluación: 043-2023-DEAM-EAF

Código de acción: 0001-8-2023-416

Distrito	Ventanilla	Provincia	Constitucional del Callao	Departamento	-																			
<table border="1"> <tr> <td><b>Fotografía 3 CAZ-SD-4</b></td> <td colspan="5" rowspan="7">  </td> </tr> <tr> <td>Fecha: 03/08/2023</td> </tr> <tr> <td>Hora: 11:00</td> </tr> <tr> <td><b>Coordenadas UTM - WGS 84 – Zona 18L</b></td> </tr> <tr> <td>Este (m): 264894</td> </tr> <tr> <td>Norte (m): 8686465</td> </tr> <tr> <td>Altitud (m s. n. m.): 0</td> </tr> <tr> <td>Precisión: ± 3</td> </tr> <tr> <td><b>Descripción:</b></td> <td colspan="5">Vista panorámica del punto de muestreo en Playa Costa Azul (según DIGESA, Costa Azul 2), ubicada aproximadamente a 6450 m y al noroeste de la refinera La Pampilla en línea recta</td> </tr> </table>						<b>Fotografía 3 CAZ-SD-4</b>						Fecha: 03/08/2023	Hora: 11:00	<b>Coordenadas UTM - WGS 84 – Zona 18L</b>	Este (m): 264894	Norte (m): 8686465	Altitud (m s. n. m.): 0	Precisión: ± 3	<b>Descripción:</b>	Vista panorámica del punto de muestreo en Playa Costa Azul (según DIGESA, Costa Azul 2), ubicada aproximadamente a 6450 m y al noroeste de la refinera La Pampilla en línea recta				
<b>Fotografía 3 CAZ-SD-4</b>																								
Fecha: 03/08/2023																								
Hora: 11:00																								
<b>Coordenadas UTM - WGS 84 – Zona 18L</b>																								
Este (m): 264894																								
Norte (m): 8686465																								
Altitud (m s. n. m.): 0																								
Precisión: ± 3																								
<b>Descripción:</b>	Vista panorámica del punto de muestreo en Playa Costa Azul (según DIGESA, Costa Azul 2), ubicada aproximadamente a 6450 m y al noroeste de la refinera La Pampilla en línea recta																							

| Distrito | Ventanilla | Provincia | Constitucional del Callao | Departamento | - |
| |  |  |  |  |  |  | |--|--|--|--|--|--| | <b>Fotografía 4<br/>CAZ-SD-4</b>               |  |  |  |  |  | | Fecha: 03/08/2023                              |  |  |  |  |  | | Hora: 11:00                                    |  |  |  |  |  | | <b>Coordenadas<br/>UTM - WGS 84 – Zona 18L</b> |  |  |  |  |  | | Este (m): 264894                               |  |  |  |  |  | | Norte (m): 8686465                             |  |  |  |  |  | | Altitud (m s. n. m.): 0                        |  |  |  |  |  | | Precisión: ± 3                                 |  |  |  |  |  | | <b>Descripción:</b>                            | Muestreo de sedimento en el punto CAZ-SD-4, ubicado en Playa Costa Azul              |  |  |  |  | | | | | | |